

Anteckningar



Schema

- 09.00** Samling och genomgång i ämnet historia, instruktion och guidning.
- 09.30** Som inspiration till era nyförvärvade historiakunskaper så finns det några historiska ämnen (cacher) att fördjupa sig i, för den som vill.
- 10.00** En begränsad upplaga historiska ämnen (cacher) blir tillgängliga för barn som har tagit med sig föräldrarna till eventet eller tvärt om.
- 13.00-14.00** Gemensam lunch med medhavd matsäck. Ketchup och senap finns. Grillglöd hålls levande under dagen för den som grilla.
- 14.00** För de som fortfarande inte är mätt på historia, presenteras några till historiska ämnen med historisk klang.
- 16.30** Vernissage med avrundning av eventet med bl.a prisutdelning med fina priser för de deltagare som var med i årets teckningstävling.
- 17.00** Eventet officiell slut.
- ca18.30** After caching på O'Learys Tyresö @N59 14.706 E018 13.677
(buss 816 går från Flatenbadet till Tyresö Centrum klockan 17.26)

Info

Ingen FTF är värd att bryta benet för, så ta det lugnt i skogen.
Om olyckan ändå skulle vara framme så är Jenny "jagarna" vår för dagen jourhavande första hjälpen.
Jenny nås på tfn **0707 50 78 42**

Vid frågor rörande eventet, kontakta Kjell "mtekla" på tfn **072 717 14 07**

Välkomna önskar Team SOS15!

6wyn, jagarna, magu01, mbis, mtekla, MyrraB, PiLinA, Reyals68, satzumas, smnollxmx



Vostok

Traditional | D3,5 T2,5 | Micro



Dagen D

Mystery | D2,5 T2 | Small



Det går upp ett ljus för Thomas

Traditional | D1,5 T2 | Regular



Spirit of St. Louis

Traditional | D2 T2 | Small



Arne Beurling det svenska kryptogeniet

Mystery | D2 T2,5 | Small



En bärande våg

Traditional | D1 T2,5 | Small



Zeppelinaren Hindenburgs näst sista färd

Multi | D1,5 T3 | Small



Kjell Stenssons aprilskämt

Traditional | D3 T2 | Regular

31 - Tre shilling Banco

Det gula tre shilling banco frimärket upptäcktes 1886 på Väster Munga gård i Västmanland av den fjortonårige Georg Wilhelm Backman.

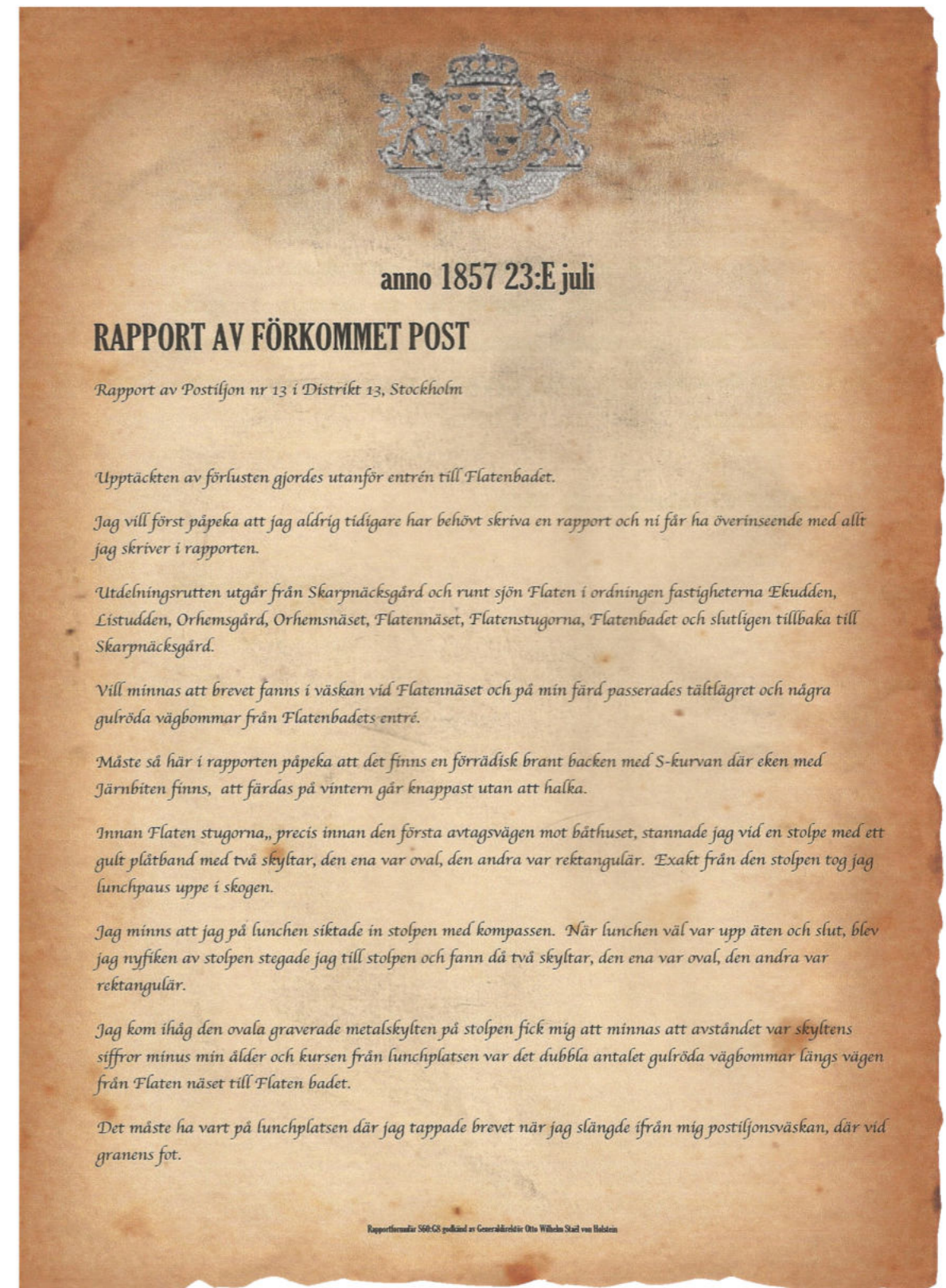
eftersom familjen hade flyttat, eller av någon annan anledning...

Brevet och frimärket är poststämplat i Nya Kopparberget den 13 juli 1857.

Men vad hände med brevet, det verkar vara försvunnet.

Men brevet kom aldrig fram till apotekaren Anton Anders Ekholm på Ekudden, vid Flaten,

En rapport från den 53 åriga Postiljonen Karl-Johan Karlsson från den 23 juli 1857 kan kanske leda er rätt i ert sökande.



anno 1857 23:E juli

RAPPORT AV FÖRKOMMET POST

Rapport av Postiljon nr 13 i Distrikt 13, Stockholm

Upptäckten av förlusten gjordes utanför entrén till Flatenbadet.

Jag vill först påpeka att jag aldrig tidigare har behövt skriva en rapport och ni får ha överinseende med allt jag skriver i rapporten.

Utdelningsrutten utgår från Skarpnäcksgård och runt sjön Flaten i ordningen fastigheterna Ekudden, Listudden, Orhemsgård, Orhemsnäset, Flatennäset, Flatenstugorna, Flatenbadet och slutligen tillbaka till Skarpnäcksgård.

Vill minnas att brevet fanns i väskan vid Flatennäset och på min färd passerades tältlägret och några gulröda vägbommar från Flatenbadets entré.

Måste så här i rapporten påpeka att det finns en förrådsk brant backen med S-kurvan där eken med Järnbiten finns, att färdas på vintern går knappast utan att halka.

Innan Flaten stugorna, precis innan den första avtagsvägen mot bätthuset, stannade jag vid en stolpe med ett gult plåtband med två skyltar, den ena var oval, den andra var rektangulär. Exakt från den stolpen tog jag lunchpaus uppe i skogen.

Jag minns att jag på lunchen siktade in stolpen med kompassen. När lunchen väl var upp äten och slut, blev jag nyfiken av stolpen stegade jag till stolpen och fann då två skyltar, den ena var oval, den andra var rektangulär.

Jag kom ihåg den ovala graverade metalskylten på stolpen fick mig att minnas att avståndet var skyltens siffror minus min ålder och kursen från lunchplatsen var det dubbla antalet gulröda vägbommar längs vägen från Flaten näset till Flaten badet.

Det måste ha vart på lunchplatsen där jag tappade brevet när jag slängde ifrån mig postiljonsväskan, där vid granens fot.

Anteckningar



Sänkningen av Laconia
Mystery | D2 T2 | Small



Zylofon
Multi | D3 T3 | Regular



Jojo
Multi | D2 T5 | Small



Gäddan
Traditional | D2,5 T3 | Other



Mjölksurrör
Traditional | D1,5 T2,5 | Micro



Kaninen & DDT
Traditional | D1,5 T2 | Small



Tre shilling Banco
Leterbox | D2,5 T2,5 | Regular



Järn Ladyn
Multi | D2 T2 | Small

2 - Dagen D

Obs. Det finns ingen gömma vid angivna koordinater.

Landstigningen i Normandie, kodnamn Operation Neptune, var etableringen av ett brohuvud under de allierades invasion av Normandie, även känd som Operation Overlord, under andra världskriget.

Landstigningarna inleddes tisdagen den 6 juni 1944 (Dagen D), med början klockan 06:30.

Anfallet genomfördes i två faser: en luftburen attack som landsatte 24 000 brittiska, amerikanska, kanadensiska och fria franska luftburna trupp strax efter midnatt och en amfibisk landstigning med allierat infanteri och pansardivisioner på Frankrikes kust.

Alla, inklusive tyskarna, förväntade sig en invasion, men de visste inte var.

För att lura motståndarna att invasionen skulle ske i Calais, byggdes en spökarmé bestående av militärläger, fordon och flygplan upp vid Kent och Essex.

Operationen var den största amfibiska invasionen i världshistorien, med över 160 000 soldater som landsteg. 195 700 allierade sjömän och personal ur handelsflottan i över 5 000 fartyg var inblandade.

Efter att under de första timmarna ha förlorat hela 6 enheter i de norra regionerna bet sig de allierade styrkorna fast. Ett brohuvud etablerades och man kunde därefter avancera 9 kilometer österut.


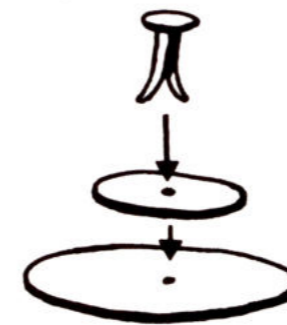

Med ytterligare en front öppnad mot Hitlers StorTyskland var det en tidsfråga innan man skulle bli tvungna att kapitulera, vilket också skedde den 2 september 1945.

Kontrollera din lösning för denna gömma på [GeoChecker.com](https://www.geoguess.com/).

5 - Arne Beurling det svenska kryptogeniet

Obs. Det finns ingen gömma vid angivna koordinater.

59MZZ6Å TU116E A3 ÅÖL 7ÖÖ27 RN7I NLYYI

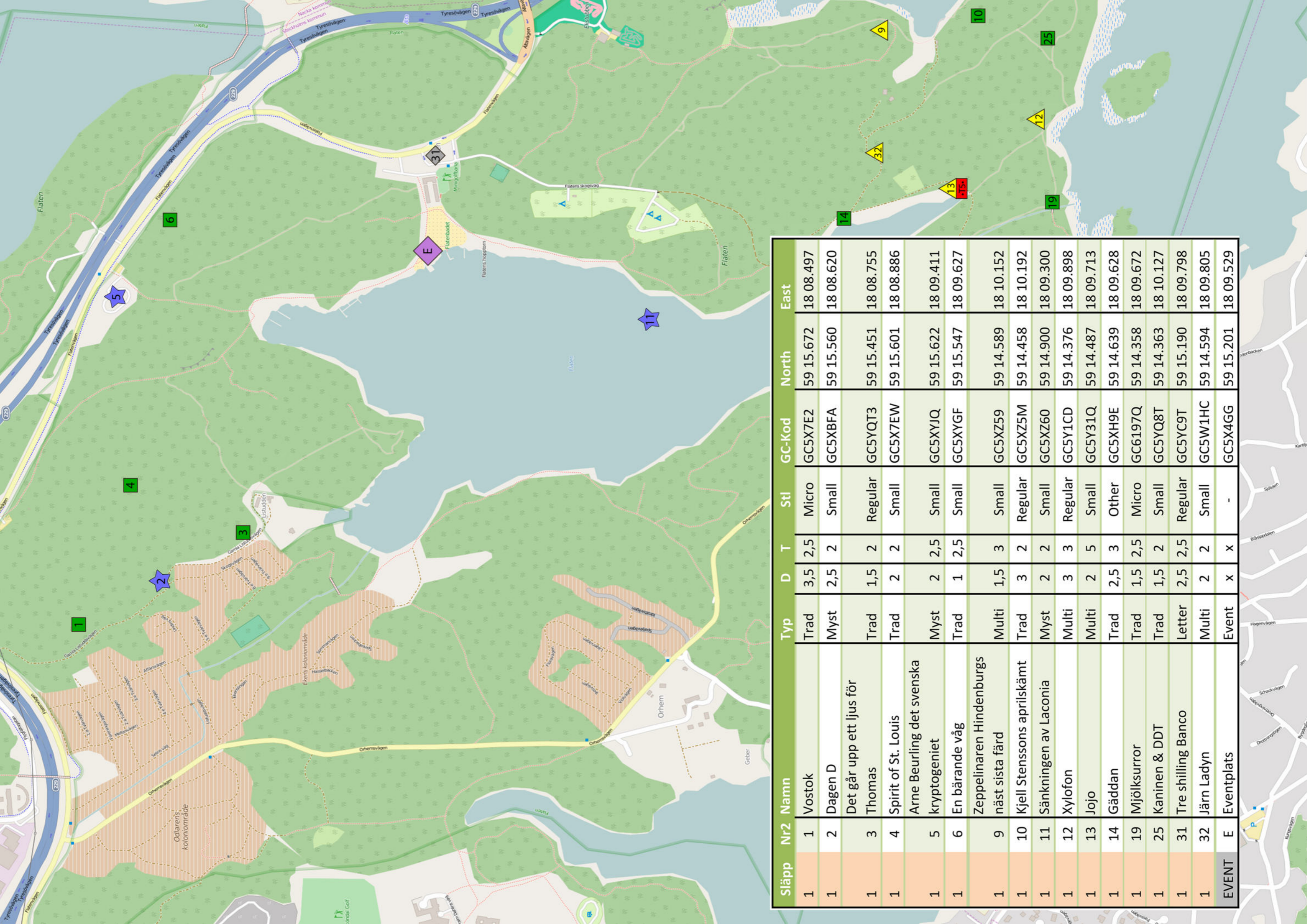


11 - Sänkningen av Laconia

Obs. Det finns ingen gömma vid angivna koordinater.

	A	B	C	D	E	F	G	H	I	J
1										
2										
3										
4										
5										
6										
7										
8										
9										
10										

Anteckningar



Släpp	Nr2	Namn	Typ	D	T	Stl	GC-Kod	North	East
1	1	Vostok	Trad	3,5	2,5	Micro	GC5X7E2	59 15.672	18 08.497
1	2	Dagen D	Myst	2,5	2	Small	GC5XBFA	59 15.560	18 08.620
1	3	Det går upp ett ljus för Thomas	Trad	1,5	2	Regular	GC5YQT3	59 15.451	18 08.755
1	4	Spirit of St. Louis	Trad	2	2	Small	GC5X7EW	59 15.601	18 08.886
1	5	Arne Beurling det svenska kryptogeniet	Myst	2	2,5	Small	GC5XYJQ	59 15.622	18 09.411
1	6	En bärande våg	Trad	1	2,5	Small	GC5XYGF	59 15.547	18 09.627
1	9	Zeppelinaren Hindenburgs näst sista färd	Multi	1,5	3	Small	GC5XZ59	59 14.589	18 10.152
1	10	Kjell Stenasons aprilskämt	Trad	3	2	Regular	GC5XZ5M	59 14.458	18 10.192
1	11	Sänkningen av Laconia	Myst	2	2	Small	GC5XZ60	59 14.900	18 09.300
1	12	Xylofon	Multi	3	3	Regular	GC5Y1CD	59 14.376	18 09.898
1	13	Jojo	Multi	2	5	Small	GC5Y31Q	59 14.487	18 09.713
1	14	Gäddan	Trad	2,5	3	Other	GC5XH9E	59 14.639	18 09.628
1	19	Mjölksuror	Trad	1,5	2,5	Micro	GC6197Q	59 14.358	18 09.672
1	25	Kaninen & DDT	Trad	1,5	2	Small	GC5YQ8T	59 14.363	18 10.127
1	31	Tre shilling Banco	Letter	2,5	2,5	Regular	GC5YC9T	59 15.190	18 09.798
1	32	Järn Ladyn	Multi	2	2	Small	GC5W1HC	59 14.594	18 09.805
EVENT	E	Eventplats	Event	x	x	-	GC5X4GG	59 15.201	18 09.529